



Universidad
Continental

Geografía Económica y Global

Guía de Trabajo



Visión

Ser una de las 10 mejores universidades privadas del Perú al año 2020, reconocidos por nuestra excelencia académica y vocación de servicio, líderes en formación integral, con perspectiva global; promoviendo la competitividad del país.

MISIÓN

Somos una universidad privada, innovadora y comprometida con el desarrollo del Perú, que se dedica a formar personas competentes, íntegras y emprendedoras, con visión internacional; para que se conviertan en ciudadanos responsables e impulsen el desarrollo de sus comunidades, impartiendo experiencias de aprendizaje vivificantes e inspiradoras; y generando una alta valoración mutua entre todos los grupos de interés.



Presentación

El material de trabajo está diseñado para orientar al estudiante en su desarrollo de aplicaciones prácticas relacionadas al avance teórico de la asignatura de Geografía Económica Global.

El resultado de aprendizaje a desarrollar del estudiante es el siguiente:

Analizar el entorno geográfico económico global, estructura y dinámica de la naturaleza explicando la localización de las transformaciones económicas relacionadas con la producción de bienes, servicios y el consumo, en un informe.

En general, este material contiene un compendio de guías prácticas para ser desarrolladas de manera secuencial en las sesiones de aprendizaje y está estructurada por unidades, temas y semanas según el avance del sílabo.

La elaboración de la presente guía es fruto de la revisión de manuales y textos de Geografía Económica que se encuentran en la Biblioteca de la Universidad Continental.

Es recomendable que el estudiante, antes de desarrollar la guía de práctica, lea para entender el procedimiento, trabaje con seriedad, piense en términos de objetividad y concreción, guarde el respeto a la opinión de los demás, y al terminar la práctica debe entregarla para iniciar con el debate si el tiempo lo amerita y la planificación lo considera.

Agradecemos a las docentes de la asignatura, especialmente a la Econ. Carmen Lazo Aylas, quien con sus aportes y sugerencias ha contribuido a mejorar la presente edición que sólo tiene el valor de una introducción al mundo de las estrategias de aprendizaje.

Los Autores



INSTRUCCIONES

Instrucciones para desarrollar los materiales de trabajo:

- Los estudiantes desarrollaran las actividades propuestas en este material de trabajo, se desarrollarán una vez leído el texto base y otras fuentes de información.
- El docente establecerá el número de actividades a desarrollar y la fecha en que deben estar finalizadas. Así también indicará la duración de cada actividad.
- Desarrollar las actividades de manera personal para que cada uno pueda hacer el ejercicio y aportar de mejor manera al equipo (grupo) que conformarán, o participar adecuadamente en el debate intergrupos, para que de esta manera ustedes puedan lograr los resultados de aprendizaje.
- Luego de desarrollar las guías y sean retornadas por el docente debe guardarlas en el fólder de la asignatura así como las evaluaciones.
- Ante cualquier duda sobre cómo desarrollar las guías o actividades no dudes en preguntar al docente quienes estaremos atentos durante su ejecución.



ÍNDICE

INSTRUCCIONES	4
ÍNDICE	5
GUÍA DE PRÁCTICA N° 2: ASPECTOS GENERALES DE GEOGRAFÍA ECONÓMICA	8
GUÍA DE PRÁCTICA N° 3: LAS ACTIVIDADES ECONÓMICAS EN EL ESPACIO NATURAL	10
GUÍA DE PRÁCTICA N° 4: RELACIÓN ENTRE GEOGRAFÍA ECONÓMICA Y POLÍTICA ECONÓMICA	12
GUÍA DE PRÁCTICA N° 5: CLASIFICACIÓN DE LAS ACTIVIDADES ECONÓMICAS	14
GUÍA DE PRÁCTICA N° 6: CLASIFICACIÓN DE LAS ACTIVIDADES ECONÓMICAS	15
GUÍA DE PRÁCTICA N° 7: PAÍSES DESARROLLADOS Y EN VÍAS DESARROLLO	17
GUÍA DE PRÁCTICA N° 8: AMÉRICA DEL NORTE	19
GUÍA DE PRÁCTICA N° 9: AMÉRICA DEL NORTE	21
GUÍA DE PRÁCTICA N° 10: ESTADOS UNIDOS	23
GUÍA DE PRÁCTICA N° 11: CANADÁ	26
GUÍA DE PRÁCTICA N° 12: MÉXICO	28
GUÍA DE PRÁCTICA N° 13: AMÉRICA DEL SUR	30
GUÍA DE PRÁCTICA N° 14: AMÉRICA DEL SUR	32
GUÍA DE PRÁCTICA N° 15: CHILE	34
GUÍA DE PRÁCTICA N° 16: BRASIL	36
GUÍA DE PRÁCTICA N° 17: ARGENTINA	39
GUÍA DE PRÁCTICA N° 18: VENEZUELA	42
GUÍA DE PRÁCTICA N° 19: PARAGUAY	44
GUÍA DE PRÁCTICA N° 20: COLOMBIA	46
GUÍA DE PRÁCTICA N° 21: URUGUAY	48
GUÍA DE PRÁCTICA N° 22: CENTRO AMERICA Y EL CARIBE	50



GUÍA DE PRÁCTICA N° 23: CENTRO AMERICA Y EL CARIBE	52
GUÍA DE PRÁCTICA N° 24: PANAMÁ	53
GUÍA DE PRÁCTICA N° 25: CUBA	55
GUÍA DE PRÁCTICA N° 26: EUROPA	57
GUÍA DE PRÁCTICA N° 27: EUROPA	59
GUÍA DE PRÁCTICA N° 28: ALEMANIA	60
GUÍA DE PRÁCTICA N° 29: INGLATERRA	62
GUÍA DE PRÁCTICA N° 31: ITALIA	66
GUÍA DE PRÁCTICA N° 32: ESPAÑA	68
GUÍA DE PRÁCTICA N° 33: ASIA	70
GUÍA DE PRÁCTICA N° 34: ASIA	72
GUÍA DE PRÁCTICA N° 35: ARABIA SAUDITA	73
GUÍA DE PRÁCTICA N° 37: IRÁN	77
GUÍA DE PRÁCTICA N° 38: INDIA	79
GUÍA DE PRÁCTICA N° 39: CHINA	81
GUÍA DE PRÁCTICA N° 40: JAPÓN	83
GUÍA DE PRÁCTICA N° 41: LOS NIC	85
GUÍA DE PRÁCTICA N° 42: OCEANÍA	87
GUÍA DE PRÁCTICA N° 43: OCEANÍA	88
GUÍA DE PRÁCTICA N° 44: AUSTRALIA	89
GUÍA DE PRÁCTICA N° 45: NUEVA ZELANDA	91
GUÍA DE PRÁCTICA N° 46: AFRICA	93
GUÍA DE PRÁCTICA N° 47: ÁFRICA	95
GUÍA DE PRÁCTICA N° 48: ANGOLA	96
GUÍA DE PRÁCTICA N° 49: ARGELIA	98
GUÍA DE PRÁCTICA N° 50: CAMERÚN	100
GUÍA DE PRÁCTICA N° 51: EGIPTO	102
GUÍA DE PRÁCTICA N° 52: KENIA	104
GUÍA DE PRÁCTICA N° 53: LIBIA	106
GUÍA DE PRÁCTICA N° 54: PERÚ	108
GUÍA DE PRÁCTICA N° 55: PERÚ	111
GUÍA DE PRÁCTICA N° 56: PERÚ CON RELACIÓN AL MUNDO	113
GUÍA DE PRÁCTICA N° 58: RÚBRICA	115
REFERENCIAS BIBLIOGRÁFICAS	116



GUÍA DE PRÁCTICA N° 1: CONCEPTO DE GEOGRAFÍA ECONÓMICA

Sección :

Docente :

Apellidos :

Nombres :

Fecha :/...../2017 Duración:

La Geografía tiene como objeto específico el estudio del espacio geográfico, o sea, el lugar en que interactúa la sociedad con su entorno. El campo de estudio de la Geografía se ha dividido, desde un punto de vista del método, en Geografía Física y Geografía Humana.

La primera se ocupa de estudiar los fenómenos físicos y biológicos de la superficie de la Tierra, y la segunda de la distribución de los hechos y fenómenos que resultan de la presencia del hombre en la superficie del planeta.

La Geografía Humana analiza la relación que existe entre un determinado grupo de hombres y su medio, la cual siempre es cambiante y dinámica, por lo que debe estudiarse dentro del contexto histórico. La capacidad que tiene el hombre para cambiar y alterar el paisaje es evidente; se observa no sólo en las zonas urbanizadas, también en el campo, en las áreas de cultivo, caminos, granjas, pastizales, sistemas de riego, etc. El medio en gran parte ha dejado de ser natural y muestra la profunda huella del hombre.

La Geografía Humana se divide en varias ramas: Geografía Lingüística, Geografía de la Población, Geografía de las Religiones, Geografía Cultural, Geografía Económica y Geografía Política.

Estas dos últimas se consideran como culminación de los estudios geográficos, porque necesitan del apoyo y aportación de las otras. Por ejemplo, la explotación de los recursos naturales es el factor económico determinante de la distribución de la población; el régimen de propiedad de los medios de producción define los sistemas económico y político de un país, así como la existencia de recursos estratégicos como el petróleo influye en el trazo de fronteras.

I. ACTIVIDADES DE RESOLUCION

1. Realizar un mapa conceptual.

2. Dar un ejemplo concreto donde se visualiza este concepto.

.....
.....
.....
.....



GUÍA DE PRÁCTICA N° 2: ASPECTOS GENERALES DE GEOGRAFÍA ECONÓMICA

Sección :

Docente :

Apellidos :

Nombres :

Fecha :/...../2017 Duración:

1. PROPÓSITO/OBJETIVO/LOGRO/HIPÓTESIS:

Lograr que el estudiante claro el concepto del curso

2. ENUNCIADO DE LA PRÁCTICA:

Observa con atención la gráfica y completas las actividades planteadas



PROCEDIMIENTOS ACTIVIDADES O TAREAS:

1. Determina los factores de cada campo de estudio de la Geografía Económica.

Clima	Condiciones Económicas	Actividades Productivas	Circulación	Consumo



2. Plantea un ejemplo de cada campo de estudio de la Geografía Económica.

Clima	Condiciones Económicas	Actividades productivas	Circulación	Consumo



GUÍA DE PRÁCTICA N° 3: LAS ACTIVIDADES ECONÓMICAS EN EL ESPACIO NATURAL

Sección :

Docente :

Apellidos :

Nombres :

Fecha : / / 2017 Duración:

INDICACIONES/INSTRUCCIONES:

Análisis y explicación de las preguntas

ENUNCIADO:

1. Explique cómo Geografía Económica se interesa por conocer dónde se generan los productos, cómo se transforman y cómo se distribuyen
 - a. Identifica los factores y las relaciones mediante un mapa conceptual.
 - b. Dar un ejemplo determinando el proceso del mapa conceptual.



PROCEDIMIENTOS ACTIVIDADES O TAREAS:

Identificar y explicar los enunciados propuestos. Luego, en grupos se resolverá las preguntas.



GUÍA DE PRÁCTICA N° 4: RELACIÓN ENTRE GEOGRAFÍA ECONÓMICA Y POLÍTICA ECONOMÍA

Sección :
Docente :
Unidad :

Apellidos :
Nombres :
Fecha :/...../2017
Duración :

INDICACIONES/INSTRUCCIONES:

Análisis, fundamentación y explicación de las preguntas

ENUNCIADO:

1. Explique cómo la Geografía Económica, se interesa por estudiar las leyes que gobiernan la producción, distribución y consumo de los bienes y servicios en la sociedad, a lo largo de las diversas fases de su desarrollo.

- a. Identifica los factores y las relaciones mediante un mapa conceptual.
- b. Dar un ejemplo determinando el proceso mediante un organizador de información.



PROCEDIMIENTOS ACTIVIDADES O TAREAS:

Identificar y explicar los enunciados propuestos. Luego en grupos se resolverá las preguntas.



GUÍA DE PRÁCTICA N° 5: CLASIFICACIÓN DE LAS ACTIVIDADES ECONÓMICAS

Sección :

Docente :

Apellidos :

Nombres :

Fecha : / / 2017 Duración:

INDICACIONES/INSTRUCCIONES:

Análisis y explicación de las preguntas

ENUNCIADO:

1. Para satisfacer sus necesidades los pueblos necesitan de la cooperación de sus semejantes: unos producen lo que otros consumen dando lugar a una interdependencia económica de los países. De acuerdo con los recursos naturales y el grado de desarrollo tecnológico, las actividades económicas se diversifican espacialmente. Las actividades productivas se dividen en tres grupos:
 - A. Las primarias,
 - B. Las secundarias
 - C. Las terciarias

PROCEDIMIENTOS ACTIVIDADES O TAREAS:

1. identificar y explicar personalmente los enunciados.
2. En grupos, resolver los siguientes problemas:
 - a) ¿En qué consiste cada una de las actividades productivas?
 - b) Dar tres ejemplos por cada actividad productiva.



GUÍA DE PRÁCTICA N° 6: CLASIFICACIÓN DE LAS ACTIVIDADES ECONÓMICAS

Sección :
Docente :
Unidad :

Apellidos :
Nombres :
Fecha :/...../2017
Duración :

I. Contestar los siguientes problemas propuestos:

1. ¿De qué manera influyen los factores geográficos en las actividades económicas?
2. ¿Cómo se clasifican los recursos naturales y en qué medida el hombre los está destruyendo?
3. En mapas de América, Europa, Asia y África separe con líneas las zonas de clima tropical (A), seco (B), templado (C) y frío (D) y menciona que actividades económicas se realizan en cada una de estas.
4. ¿Por qué la infraestructura es necesaria para que las actividades económicas sean propicias?
5. ¿A qué se debe que en los países subdesarrollados predominen las actividades primarias?
6. Investigue y realice un resumen. Este debe contestar la siguiente pregunta: ¿A qué se debe que exista un grupo de países desarrollados los cuales dominan la mayor parte de la industria y tienen ventaja en los avances tecnológicos?
7. ¿Cuáles son las características socioeconómicas de los países subdesarrollados y como podría superarse su atraso?



II. ACTIVIDAD: Organizados en grupos realizar lo siguiente:

8. Analizar las consecuencias de la globalización económica y discutir sobre la problemática de este tema.
9. Investigar las principales trasnacionales existentes en el país y cuál es su impacto en la economía. Expongan sus conclusiones en el grupo.

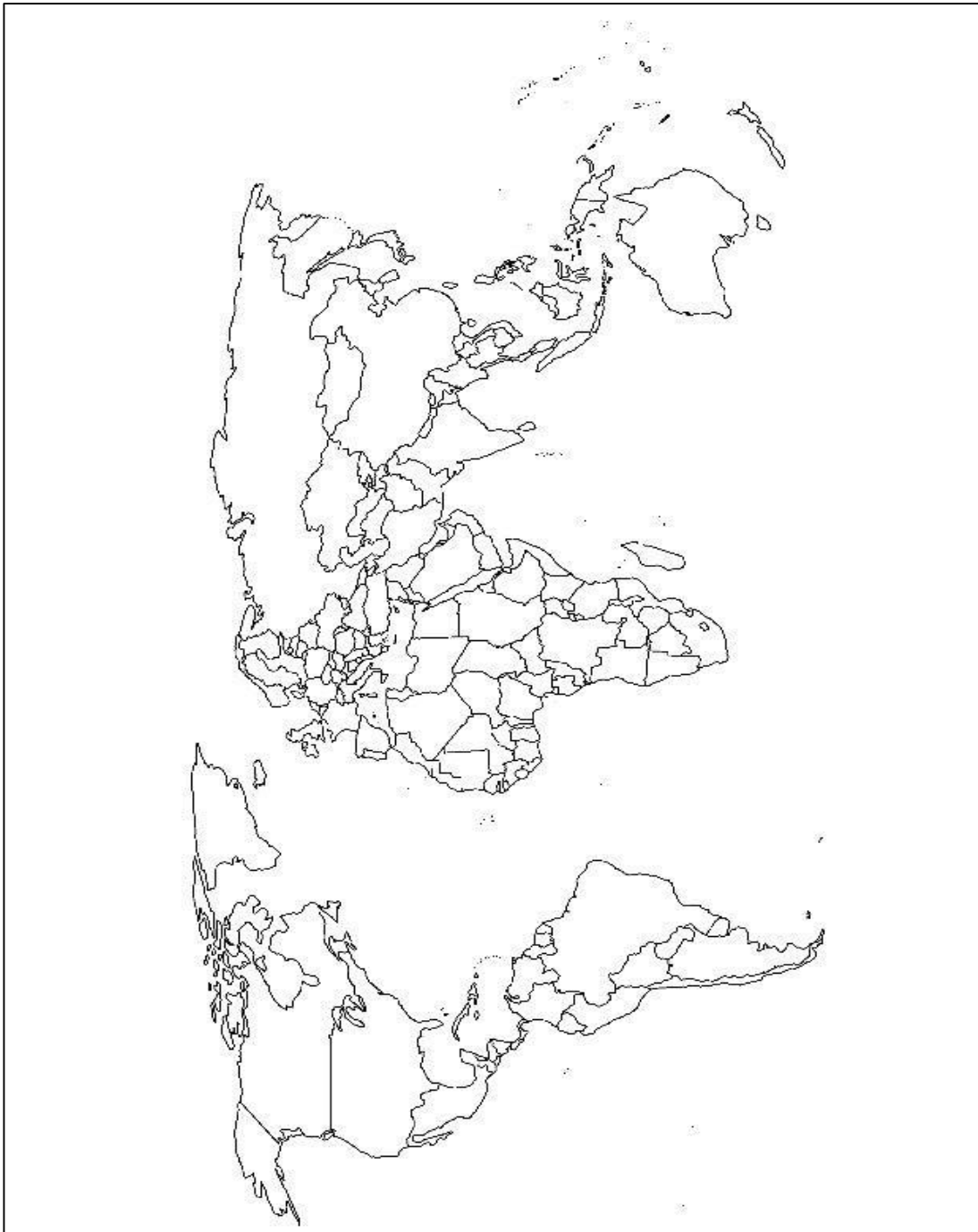


GUÍA DE PRÁCTICA N° 7: PAÍSES DESARROLLADOS Y EN VÍAS DESARROLLO

Sección :
Docente :
Unidad:

Apellidos :
Nombres :
Fecha :/...../2017
Duración :

DESCRIPCIÓN Y PRESENTACIÓN: PAÍSES DESARROLLADOS Y PAÍSES EN DESARROLLO





Con la ayuda del presente mapa, realice las siguientes actividades:

1. Ubicar y colorear de rojo los países en vías desarrollo, de verde los países desarrollados
2. Elabora un cuadro comparativo de los países en vías desarrollo y países desarrollados

Ingreso per cápita en dólares norteamericanos

Países desarrollados.	Ingreso per cápita	Países en vías desarrollo	Ingreso per cápita
1.		1.	
2.		2.	
3.		3.	
4.		4.	
5.		5.	
6.		6.	
7.		7.	
8.		8.	
9.		9.	



GUÍA DE PRÁCTICA N° 8: AMÉRICA DEL NORTE

Sección :
Docente :
Unidad:

Apellidos :
Nombres :
Fecha :/...../2017
Duración :

DESCRIPCIÓN Y PRESENTACIÓN DEL MAPA FÍSICO:



1. Mencione las características del relieve de la zona

.....
.....
.....
.....
.....
.....
.....



2. Mencionar los recursos con los que cuenta América del Norte en referencia a:

A. Clima y vegetación

.....
.....
.....
.....
.....

B. Pesca

.....
.....
.....
.....
.....
.....
.....

3. ¿Cuáles son las actividades económicas que realiza América del Norte?

.....
.....
.....
.....
.....
.....
.....
.....
.....



GUÍA DE PRÁCTICA N° 9: AMÉRICA DEL NORTE

Sección :
Docente :
Unidad:

Apellidos :
Nombres :
Fecha :/...../2017
Duración:.....

DESCRIPCIÓN Y PRESENTACIÓN DEL MAPA POLÍTICO:





1. Realice una lista de los países que conforman esta región con sus respectivas capitales y extensión territorial:

.....

.....

.....

.....

.....

.....

.....

.....

.....

.....

2. Describa las características de la población de cada país e investigue la cantidad de habitantes:

.....

.....

.....

.....

.....

.....

.....

.....



GUÍA DE PRÁCTICA N° 10: ESTADOS UNIDOS

Sección :
Docente :
Unidad:

Apellidos :
Nombres :
Fecha :/...../2017
Duración :

DESCRIPCIÓN Y PRESENTACIÓN DEL MAPA POLITICO: (Ubique y pinte su capital)



1. Organización política y costumbres

A. ¿Cómo está conformada la división política?

.....
.....
.....
.....
.....
.....
.....
.....
.....
.....



B. ¿Cuál es la religión que predomina en el país y cómo influye en la división política?

.....

.....

.....

.....

.....

.....

.....

.....

.....

.....

2. Clima y Vegetación

.....

.....

.....

.....

.....

.....

.....

.....

.....

.....

3. Actividades económicas

A. Agricultura y ganadería

.....

.....

.....

.....

.....

.....

.....

.....

.....

.....

B. Pesca

.....

.....

.....

.....

.....

.....

.....

.....

.....

.....

C. Explotación forestal

.....

.....

.....

.....

.....

.....

.....

.....

.....

.....

D. Minería y energéticos

.....

.....

.....

.....

.....



.....
.....
.....
.....

E. Industria

.....
.....
.....
.....
.....
.....
.....
.....

F. Comunicaciones y transportes

.....
.....
.....
.....
.....

4. Indicadores Económicos.

- A. Cantidad de población.....
- B. Tasa de desempleo.....
- C. Índice de pobreza.....
- D. Índice de inflación.....
- E. PBI per cápita.....



GUÍA DE PRÁCTICA N° 11: CANADÁ

Sección :

Docente :

Unidad:

Apellidos :

Nombres :

Fecha :/...../2017 Duración:.....

DESCRIPCIÓN Y PRESENTACIÓN DEL MAPA POLÍTICO: Ubica la Capital y píntala de azul.



1. Organización política y costumbres

A. ¿Cómo está conformada la división política?

.....

.....

B. ¿Cuál es la religión que predomina en el país y cómo influye en la división política?

.....

.....

2. Clima y Vegetación

.....

.....



3. Actividades económicas

A. Agricultura y ganadería

.....
.....
.....
.....
.....

B. Pesca

.....
.....
.....
.....

C. Explotación forestal

.....
.....
.....
.....

D. Minería y energéticos

.....
.....
.....
.....
.....

E. Industria

.....
.....
.....
.....
.....

F. Comunicaciones y transportes

.....
.....
.....
.....
.....

4. Indicadores Económicos.

A. Cantidad de población.....

B. Tasa de desempleo.....

C. Índice de pobreza.....

D. Índice de inflación.....

E. PBI per cápita.....



GUÍA DE PRÁCTICA N° 12: MÉXICO

Sección :

Docente :

Unidad:

Apellidos :

Nombres :

Fecha :/...../2017

Duración:.....

DESCRIPCIÓN Y PRESENTACIÓN DEL MAPA POLITICO: Ubica la Capital y píntala de azul.



1. Organización política y costumbres

A. ¿Cómo está conformada la división política?

.....

.....

.....

.....

B. ¿Cuál es la religión que predomina en el país y cómo influye en la división política?

.....

.....

.....

.....

.....

.....



2. Clima y Vegetación

.....
.....
.....
.....

3. Actividades económicas

A. Agricultura y ganadería

.....
.....
.....
.....

B. Pesca

.....
.....
.....
.....

C. Explotación forestal

.....
.....
.....
.....

D. Minería y energéticos

.....
.....
.....
.....

E. Industria

.....
.....
.....
.....

F. Comunicaciones y transportes

.....
.....
.....
.....

4. Indicadores Económicos.

A. Cantidad de población.....

B. Tasa de desempleo.....

C. Índice de pobreza.....

D. Índice de inflación.....

E. PBI per cápita.....



GUÍA DE PRÁCTICA N° 13: AMÉRICA DEL SUR

Sección :

Docente :

Unidad:

Apellidos :

Nombres :

Fecha :/...../2017

Duración :

DESCRIPCIÓN Y PRESENTACIÓN DEL MAPA FÍSICO:





1. Mencione las características del relieve de la zona

.....
.....
.....
.....
.....
.....
.....

2. Mencionar los recursos con los que cuenta América del Sur en referencia a:

A. Clima y vegetación

.....
.....
.....
.....
.....
.....

B. Pesca

.....
.....
.....
.....

3. ¿Cuáles son las actividades económicas que realiza América del Sur?

.....
.....
.....
.....



GUÍA DE PRÁCTICA N° 14: AMÉRICA DEL SUR

Sección :
Docente :
Unidad:

Apellidos :
Nombres :
Fecha :/...../2017
Duración:.....

DESCRIPCIÓN Y PRESENTACIÓN DEL MAPA POLITICO:





1. Realice una lista de los países que conforman esta región con sus respectivas capitales y extensión territorial:

.....

.....

.....

.....

.....

.....

.....

.....

.....

.....

.....

.....

.....

.....

.....

.....

.....

.....

.....

.....

.....

.....

2. Describa las características de la población de cada país e investigue la cantidad de habitantes:

.....

.....

.....

.....

.....



GUÍA DE PRÁCTICA N° 15: CHILE

Sección :	Apellidos :
Docente :	Nombres :
Unidad:	Fecha :/...../2017
	Duración:.....

DESCRIPCIÓN Y PRESENTACIÓN DEL MAPA POLÍTICO: Ubica la Capital y píntala de azul.



1. Organización política y costumbres

A. ¿Cómo está conformada la división política?

.....
.....
.....
.....

B. ¿Cuál es la religión que predomina en el país y cómo influye en la división política?

.....
.....
.....
.....



2. Clima y Vegetación

.....
.....
.....
.....

3. Actividades económicas

A. Agricultura y ganadería

.....
.....
.....

B. Pesca

.....
.....
.....

C. Explotación forestal

.....
.....
.....

..

D. Minería y energéticos

.....
.....
.....

E. Industria

.....
.....
.....

F. Comunicaciones y transportes

.....
.....
.....

4. Indicadores Económicos.

A. Cantidad de

población.....

B. Tasa de desempleo.....

C. Índice de pobreza.....

D. Índice de inflación.....

E. PBI per cápita.....



GUÍA DE PRÁCTICA N° 16: BRASIL

Sección :
Docente :
Unidad:

Apellidos :
Nombres :
Fecha :/...../2017 Duración:.....

DESCRIPCIÓN Y PRESENTACIÓN DEL MAPA POLÍTICO: Ubica la Capital y píntala de azul.



1. Organización política y costumbres

A. ¿Cómo está conformada la división política?

.....
.....
.....
.....
.....



B. ¿Cuál es la religión que predomina en el país y cómo influye en la división política?

.....
.....
.....
.....
.....

2. Clima y Vegetación

.....
.....
.....
.....
.....

3. Actividades económicas

A. Agricultura y ganadería

.....
.....
.....
.....
.....

B. Pesca

.....
.....
.....
.....
.....

C. Explotación forestal

.....
.....
.....
.....
.....

D. Minería y energéticos

.....
.....
.....
.....
.....

E. Industria

.....
.....
.....
.....
.....



F. Comunicaciones y transportes

.....
.....
.....
.....
.....

4. Indicadores Económicos.

- A. Cantidad de población.....
- B. Tasa de desempleo.....
- C. Índice de pobreza.....
- D. Índice de inflación.....
- E. PBI per cápita.....



GUÍA DE PRÁCTICA N° 17: ARGENTINA

Sección :
Docente :
Unidad:

Apellidos :
Nombres :
Fecha :/...../2017 Duración:.....

DESCRIPCIÓN Y PRESENTACIÓN DEL MAPA POLITICO: Ubica la Capital y píntala de azul.





1. Organización política y costumbres

A. ¿Cómo está conformada la división política?

.....
.....
.....
.....
.....

B. ¿Cuál es la religión que predomina en el país y cómo influye en la división política?

.....
.....
.....
.....
.....

2. Clima y Vegetación

.....
.....
.....
.....
.....

3. Actividades económicas

A. Agricultura y ganadería

.....
.....
.....
.....
.....
.....

B. Pesca

.....
.....
.....
.....
.....
.....

C. Explotación forestal

.....
.....
.....
.....
.....
.....

D. Minería y energéticos

.....
.....
.....
.....
.....
.....



E. Industria

.....
.....
.....
.....
.....

F. Comunicaciones y transportes

.....
.....
.....
.....
.....
.....

4. Indicadores Económicos.

A. Cantidad de

población.....

B. Tasa de desempleo.....

C. Índice de pobreza.....

D. Índice de inflación.....

E. PBI per cápita.....



GUÍA DE PRÁCTICA N° 18: VENEZUELA

Sección :
Docente :
Unidad:

Apellidos :
Nombres :
Fecha :/...../2017 Duración:.....

DESCRIPCIÓN Y PRESENTACIÓN DEL MAPA POLITICO: Ubica la Capital y píntala de azul.



1. Organización política y costumbres

A. ¿Cómo está conformada la división política?

.....
.....
.....

B. ¿Cuál es la religión que predomina en el país y cómo influye en la división política?

.....
.....
.....

2. Clima y Vegetación

.....
.....
.....
.....



3. Actividades económicas

A. Agricultura y ganadería

.....
.....
.....
.....
.....

B. Pesca

.....
.....
.....
.....
.....

C. Explotación forestal

.....
.....
.....
.....

D. Minería y energéticos

.....
.....
.....
.....

E. Industria

.....
.....
.....
.....

F. Comunicaciones y transportes

.....
.....
.....
.....

4. Indicadores Económicos.

A. Cantidad de población.....

B. Tasa de desempleo.....

C. Índice de pobreza.....

D. Índice de inflación.....

E. PBI per cápita.....

F. Moneda.....



GUÍA DE PRÁCTICA N° 19: PARAGUAY

Sección :
Docente :
Unidad:

Apellidos :
Nombres :
Fecha :/...../2017
Duración:.....

DESCRIPCIÓN Y PRESENTACIÓN DEL MAPA POLITICO: Ubica la Capital y píntala de azul.



1. Organización política y costumbres

A. ¿Cómo está conformada la división política?

.....
.....
.....
.....

B. ¿Cuál es la religión que predomina en el país y cómo influye en la división política?

.....
.....
.....

2. Clima y Vegetación

.....
.....
.....
.....
.....



3. Actividades económicas

A. Agricultura y ganadería

.....
.....
.....
.....
.....
.....

B. Pesca

.....
.....
.....
.....
.....

C. Explotación forestal

.....
.....
.....
.....
.....

D. Minería y energéticos

.....
.....
.....
.....
.....

E. Industria

.....
.....
.....
.....
.....

F. Comunicaciones y transportes

.....
.....
.....
.....
.....

4. Indicadores Económicos.

A. Cantidad de población.....

B. Tasa de desempleo.....

C. Índice de pobreza.....

D. Índice de inflación.....

E. PBI per cápita.....

F. Moneda.....





GUÍA DE PRÁCTICA N° 20: COLOMBIA

Sección :
Docente :
Unidad:

Apellidos :
Nombres :
Fecha :/...../2017
Duración:.....

DESCRIPCIÓN Y PRESENTACIÓN DEL MAPA POLITICO: Ubica la Capital y píntala de azul.

COLOMBIA
DIVISION POLITICA



www.mapaspara colorear.com

1. Organización política y costumbres

A. ¿Cómo está conformada la división política?

.....
.....
.....
.....

B. ¿Cuál es la religión que predomina en el país y cómo influye en la división política?

.....
.....
.....

2. Clima y Vegetación

.....
.....
.....
.....



3. Actividades económicas

A. Agricultura y ganadería

.....
.....
.....
.....
.....

B. Pesca

.....
.....
.....
.....

C. Explotación forestal

.....
.....
.....
.....

D. Minería y energéticos

.....
.....
.....
.....

E. Industria

.....
.....
.....
.....

F. Comunicaciones y transportes

.....
.....
.....
.....

4. Indicadores Económicos.

A. Cantidad de población.....

B. Tasa de desempleo.....

C. Índice de pobreza.....

D. Índice de inflación.....

E. PBI per cápita.....

F. Moneda.....



GUÍA DE PRÁCTICA N° 21: URUGUAY

Sección :
Docente :
Unidad:

Apellidos :
Nombres :
Fecha :/...../2017
Duración:.....

DESCRIPCIÓN Y PRESENTACIÓN DEL MAPA POLITICO: Ubica la Capital y píntala de azul.



1. Organización política y costumbres

A. ¿Cómo está conformada la división política?

.....
.....
.....
.....

B. ¿Cuál es la religión que predomina en el país y cómo influye en la división política?

.....
.....
.....
.....
.....



2. Clima y Vegetación

.....
.....
.....
.....
.....

3. Actividades económicas

A. Agricultura y ganadería

.....
.....
.....
.....
.....

B. Pesca

.....
.....
.....
.....
.....

C. Explotación forestal

.....
.....
.....
.....
.....

D. Minería y energéticos

.....
.....
.....
.....
.....

E. Industria

.....
.....
.....
.....
.....

F. Comunicaciones y transportes

.....
.....
.....
.....
.....

4. Indicadores Económicos.

A. Cantidad de población.....

B. Tasa de desempleo.....

C. Índice de pobreza.....

D. Índice de inflación.....

E. PBI per cápita.....

F. Moneda.....



GUÍA DE PRÁCTICA N° 22: CENTRO AMERICA Y EL CARIBE

Sección :

Docente :

Unidad:

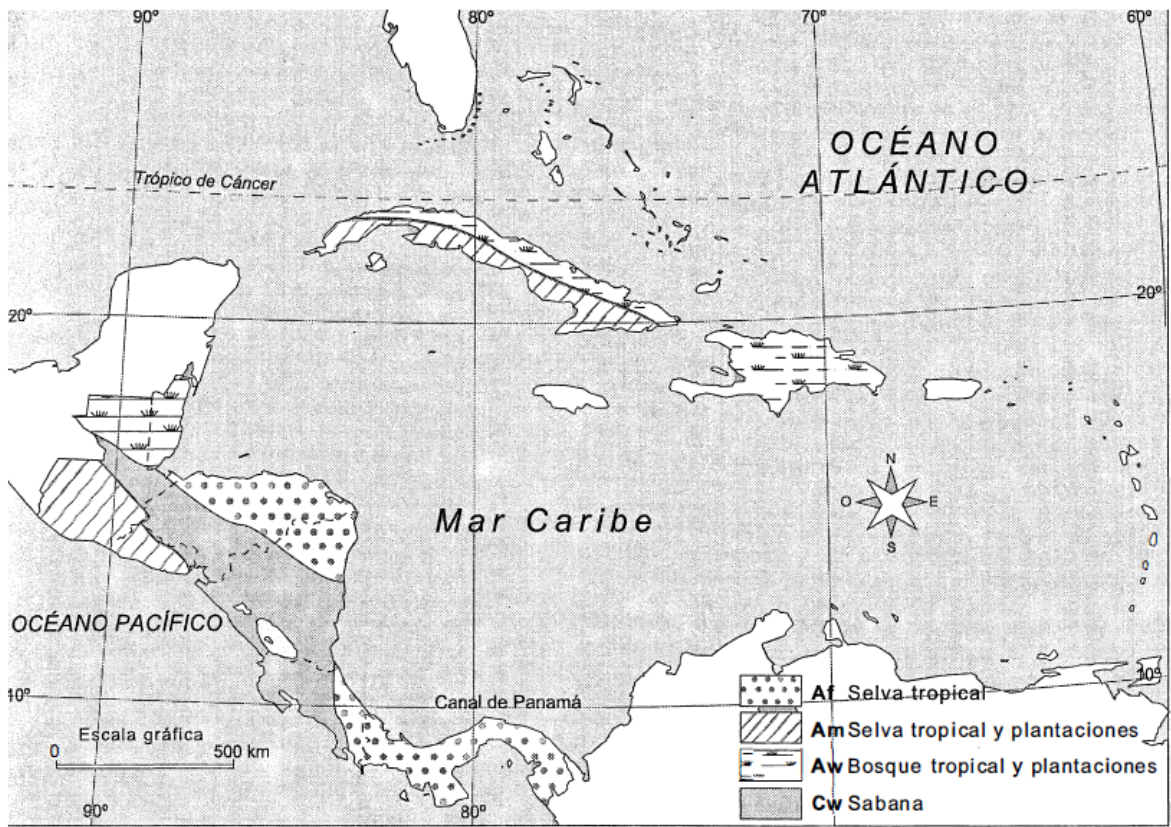
Apellidos :

Nombres :

Fecha :/...../2017

Duración :

DESCRIPCIÓN Y PRESENTACIÓN DEL MAPA FISICO:



1. Mencione las características del relieve de la zona

.....

.....

.....

.....

.....

2. Mencionar los recursos con los que cuenta Centro América y el Caribe en referencia a:

A. Clima y vegetación

.....

.....

.....

.....

.....



B. Pesca

.....
.....
.....
.....
.....
.....

3. ¿Cuáles son las actividades económicas que realiza Centro América y el Caribe?

.....
.....
.....
.....
.....



GUÍA DE PRÁCTICA N° 23: CENTRO AMERICA Y EL CARIBE

Sección :
Docente :
Unidad:

Apellidos :
Nombres :
Fecha :/...../2017
Duración:.....

DESCRIPCIÓN Y PRESENTACIÓN DEL MAPA POLITICO:



1. Realice una lista de los países que conforman esta región con sus respectivas capitales y extensión territorial:

.....
.....
.....
.....
.....
.....

2. Describa las características de la población de cada país e investigue la cantidad de habitantes:

.....
.....
.....
.....
.....

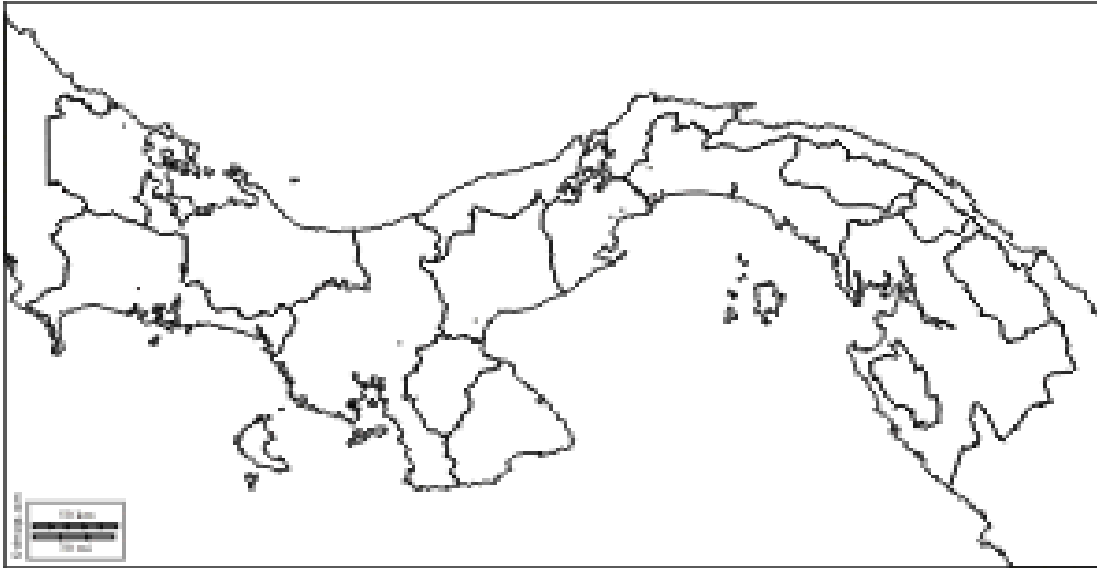


GUÍA DE PRÁCTICA N° 24: PANAMÁ

Sección :
Docente :
Unidad:

Apellidos :
Nombres :
Fecha :/...../2017
Duración:.....

DESCRIPCIÓN Y PRESENTACIÓN DEL MAPA POLÍTICO: Ubica la Capital y píntala de azul.



1. Organización política y costumbres

A. ¿Cómo está conformada la división política?

.....
.....
.....
.....

B. ¿Cuál es la religión que predomina en el país y cómo influye en la división política?

.....
.....
.....
.....

2. Clima y Vegetación

.....
.....
.....
.....



3. Actividades económicas

A. Agricultura y ganadería

.....
.....
.....
.....
.....

B. Pesca

.....
.....
.....
.....

C. Explotación forestal

.....
.....
.....
.....

D. Minería y energéticos

.....
.....
.....
.....

E. Industria

.....
.....
.....
.....

F. Comunicaciones y transportes

.....
.....
.....
.....

3. Indicadores Económicos.

A. Cantidad de población.....

B. Tasa de desempleo.....

C. Índice de pobreza.....

D. Índice de inflación.....

E. PBI per cápita.....

F. Moneda.....



GUÍA DE PRÁCTICA N° 25: CUBA

Sección :

Docente :

Unidad:

Apellidos :

Nombres :

Fecha :/...../2017

Duración:.....

DESCRIPCIÓN Y PRESENTACIÓN DEL MAPA POLÍTICO: Ubica la Capital y píntala de azul.



1. Organización política y costumbres

A. ¿Cómo está conformada la división política?

.....

.....

.....

.....

.....

B. ¿Cuál es la religión que predomina en el país y cómo influye en la división política?

.....

.....

.....

.....

.....

2. Clima y Vegetación

.....

.....

.....

.....

.....



3. Describe las Actividades económicas

A. Agricultura y ganadería

.....
.....
.....
.....
.....

B. Pesca

.....
.....
.....
.....

C. Explotación forestal

.....
.....
.....
.....

D. Minería y energéticos

.....
.....
.....
.....

E. Industria

.....
.....
.....
.....

F. Comunicaciones y transportes

.....
.....
.....
.....

4. Indicadores Económicos.

A. Cantidad de población.....

B. Tasa de desempleo.....

C. Índice de pobreza.....

D. Índice de inflación.....

E. PBI per cápita.....

F. Moneda.....



GUÍA DE PRÁCTICA N° 26: EUROPA

Sección :
Docente :
Unidad:

Apellidos :
Nombres :
Fecha :/...../2017
Duración :

DESCRIPCIÓN Y PRESENTACIÓN DEL MAPA FÍSICO:



1. Mencione las características del relieve de la zona

.....
.....
.....
.....
.....
.....
.....
.....
.....
.....
.....
.....
.....
.....
.....



2. Mencionar los recursos con los que cuenta Europa en referencia a:

A. Clima y vegetación

.....

.....

.....

.....

.....

.....

.....

.....

.....

.....

.....

.....

.....

.....

.....

.....

.....

.....

.....

.....

.....

.....

.....

B. Pesca

.....

.....

.....

.....

.....

.....

.....

.....

.....

.....

.....

.....

.....

.....

.....

.....

.....

.....

.....

.....

.....

.....

3. ¿Cuáles son las actividades económicas que realiza Europa?

.....

.....

.....

.....

.....

.....

.....

.....

.....

.....

.....

.....

.....

.....

.....

.....

.....

.....

.....

.....

.....

.....



GUÍA DE PRÁCTICA N° 27: EUROPA

Sección :
Docente :
Unidad:

Apellidos :
Nombres :
Fecha :/...../2017
Duración:.....

DESCRIPCIÓN Y PRESENTACIÓN DEL MAPA POLÍTICO:



1. Realice una lista de los países que conforman esta región con sus respectivas capitales y extensión territorial:

.....
.....
.....
.....

2. Describa las características de la población de cada país e investigue la cantidad de habitantes

.....
.....
.....
.....



GUÍA DE PRÁCTICA N° 28: ALEMANIA

Sección :

Docente :

Unidad:

Apellidos :

Nombres :

Fecha :/...../2017

Duración:.....

DESCRIPCIÓN Y PRESENTACIÓN DEL MAPA POLÍTICO: Ubica la Capital y píntala de azul.



1. Organización política y costumbres

A. ¿Cómo está conformada la división política?

.....

.....

.....

.....

B. ¿Cuál es la religión que predomina en el país y cómo influye en la división política?

.....

.....

.....

.....

.....

.....



2. Clima y Vegetación

.....
.....
.....
.....

3. Actividades económicas

A. Agricultura y ganadería

.....
.....
.....
.....

B. Pesca

.....
.....
.....
.....

C. Explotación forestal

.....
.....
.....
.....

D. Minería y energéticos

.....
.....
.....
.....

E. Industria

.....
.....
.....
.....

F. Comunicaciones y transportes

.....
.....
.....
.....

4. Indicadores Económicos.

A. Cantidad de población.....

B. Tasa de desempleo.....

C. Índice de pobreza.....

D. Índice de inflación.....

E. PBI per cápita.....

F. Moneda.....

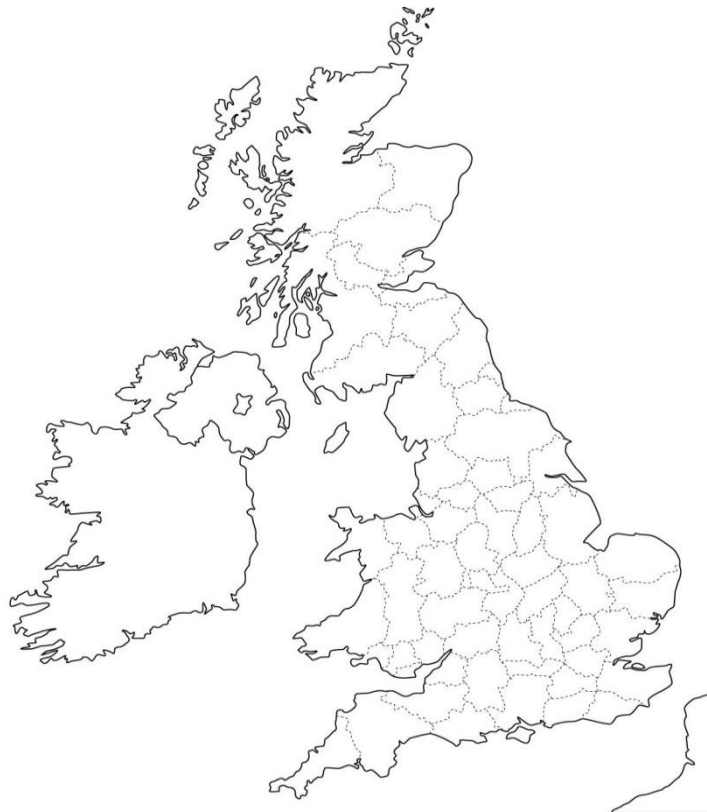


GUÍA DE PRÁCTICA N° 29: INGLATERRA

Sección :
Docente :
Unidad:

Apellidos :
Nombres :
Fecha :/...../2017
Duración:

DESCRIPCIÓN Y PRESENTACIÓN DEL MAPA POLÍTICO: Ubica la Capital y píntala de azul.



1. Organización política y costumbres

A. ¿Cómo está conformada la división política?

.....
.....
.....
.....
.....

B. ¿Cuál es la religión que predomina en el país y cómo influye en la división política?

.....
.....
.....
.....
.....



2. Clima y Vegetación

.....
.....
.....
.....
.....

3. Actividades económicas

A. Agricultura y ganadería

.....
.....
.....
.....

B. Pesca

.....
.....
.....
.....

C. Explotación forestal

.....
.....
.....
.....

D. Minería y energéticos

.....
.....
.....
.....

E. Industria

.....
.....
.....
.....

F. Comunicaciones y transportes

.....
.....
.....
.....

4. Indicadores Económicos.

A. Cantidad de población.....

B. Tasa de desempleo.....

C. Índice de pobreza.....

D. Índice de inflación.....

E. PBI per cápita.....

F. Moneda.....



GUÍA DE PRÁCTICA N° 30: FRANCIA

Sección :

Docente :

Unidad:

Apellidos :

Nombres :

Fecha :/...../2017 Duración:.....

DESCRIPCIÓN Y PRESENTACIÓN DEL MAPA POLÍTICO: Ubica la Capital y píntala de azul.



1. Organización política y costumbres

A. ¿Cómo está conformada la división política?

.....

.....

.....

.....

B. ¿Cuál es la religión que predomina en el país y cómo influye en la división política?

.....

.....

.....

.....

2. Clima y Vegetación

.....

.....

.....

.....



3. Actividades económicas

A. Agricultura y ganadería

.....
.....
.....
.....
.....

B. Pesca

.....
.....
.....

C. Explotación forestal

.....
.....
.....

D. Minería y energéticos

.....
.....
.....

E. Industria

.....
.....
.....
.....

F. Comunicaciones y transportes

.....
.....
.....
.....

4. Indicadores Económicos.

A. Cantidad de

población.....

B. Tasa de desempleo.....

C. Índice de pobreza.....

D. Índice de inflación.....

E. PBI per cápita.....

F. Moneda.....



GUÍA DE PRÁCTICA N° 31: ITALIA

Sección :
Docente :
Unidad:

Apellidos :
Nombres :
Fecha :/...../2017
Duración:.....

DESCRIPCIÓN Y PRESENTACIÓN DEL MAPA POLÍTICO: Ubica la Capital y píntala de azul.



1. Organización política y costumbres

A. ¿Cómo está conformada la división política?

.....
.....
.....
.....
.....

B. ¿Cuál es la religión que predomina en el país y cómo influye en la división política?

.....
.....
.....
.....
.....

2- Clima y Vegetación

.....
.....
.....
.....
.....



3. Actividades económicas

A. Agricultura y ganadería

.....
.....
.....
.....
.....

B. Pesca

.....
.....
.....
.....

C. Explotación forestal

.....
.....
.....
.....

D. Minería y energéticos

.....
.....
.....
.....

E. Industria

.....
.....
.....
.....

F. Comunicaciones y transportes

.....
.....
.....
.....

4. Indicadores Económicos.

A. Cantidad de

población.....

B. Tasa de desempleo.....

C. Índice de pobreza.....

D. Índice de inflación.....

E. PBI per cápita.....

F. Moneda.....



GUÍA DE PRÁCTICA N° 32: ESPAÑA

Sección :

Docente :

Unidad:

Apellidos :

Nombres :

Fecha :/...../2017

Duración:.....

DESCRIPCIÓN Y PRESENTACIÓN DEL MAPA POLÍTICO: Ubica la Capital y píntala de azul.



1. Organización política y costumbres

A. ¿Cómo está conformada la división política?

.....

.....

.....

.....

B. ¿Cuál es la religión que predomina en el país y cómo influye en la división política?

.....

.....

.....

.....



2. Clima y Vegetación

.....
.....
.....

3. Actividades económicas

A. Agricultura y ganadería

.....
.....
.....
.....

B. Pesca

.....
.....
.....
.....

C. Explotación forestal

.....
.....
.....
.....

D. Minería y energéticos

.....
.....
.....
.....

E. Industria

.....
.....
.....
.....

F. Comunicaciones y transportes

.....
.....
.....
.....

4. Indicadores Económicos.

A. Cantidad de población.....

B. Tasa de desempleo.....

C. Índice de pobreza.....

D. Índice de inflación.....

E. PBI per cápita.....

F. Moneda.....

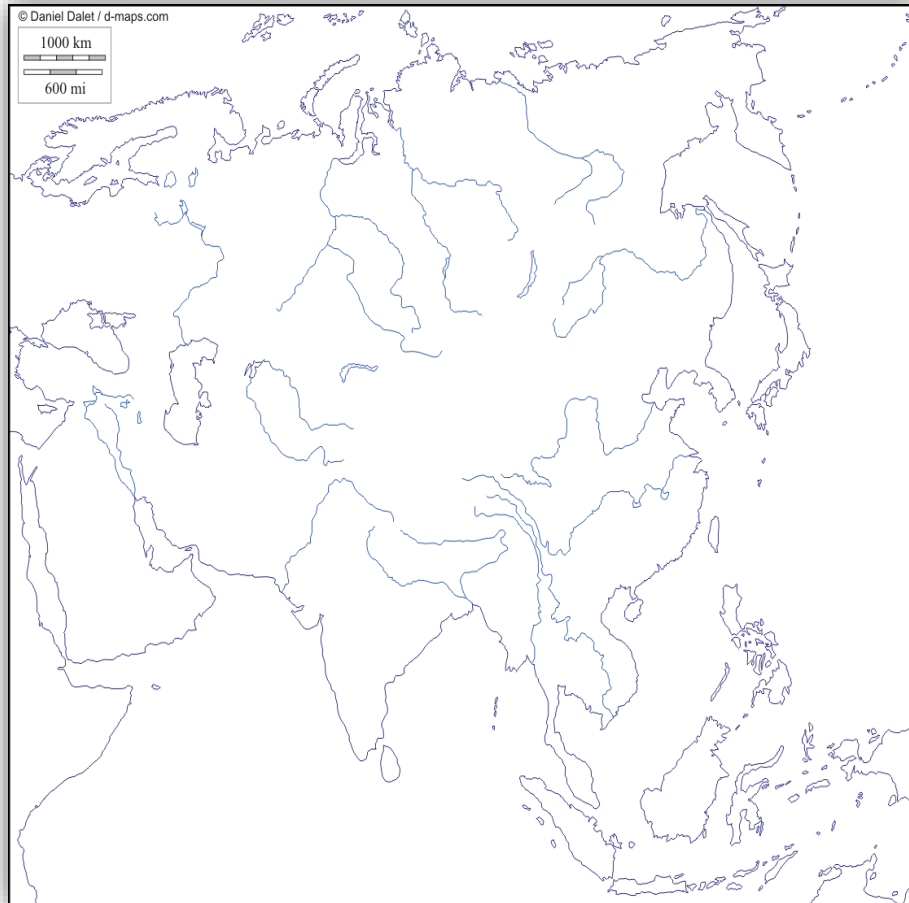


GUÍA DE PRÁCTICA N° 33: ASIA

Sección :
Docente :
Unidad:

Apellidos :
Nombres :
Fecha :/...../2017
Duración :

DESCRIPCIÓN Y PRESENTACIÓN DEL MAPA FÍSICO:



1. Mencione las características del relieve de la zona

.....
.....
.....
.....
.....

2. Mencionar los recursos con los que cuenta Asia en referencia a:

A. Clima y vegetación

.....
.....
.....
.....
.....



B. Pesca

.....
.....
.....
.....
.....

3. Actividades Económicas

.....
.....
.....
.....
.....



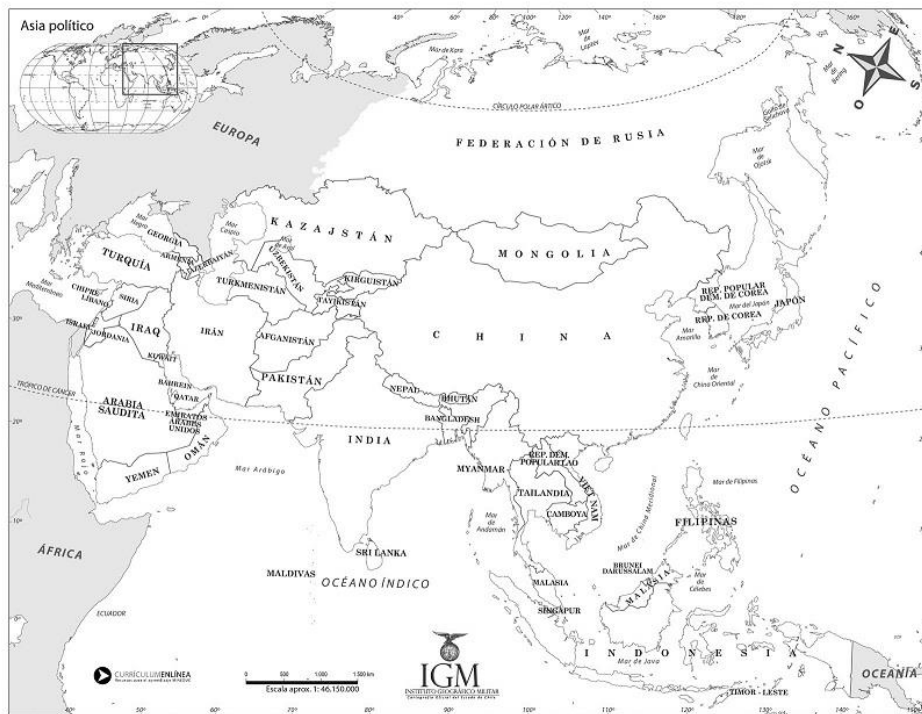
GUÍA DE PRÁCTICA N° 34: ASIA

Sección :
Docente :
Unidad:

Apellidos :
Nombres :
Fecha :/...../2017
Duración:.....

INSTRUCCIONES: Para resolver no es necesario volver a copiar el ejercicio, sólo indique el número.

DESCRIPCIÓN Y PRESENTACIÓN DEL MAPA POLÍTICO:



1. Describe los países que lo conforman con su respectiva capital y extensión territorial

.....
.....
.....
.....

2. Describa las características de la población de cada país e investigue la cantidad de habitantes:

.....
.....
.....
.....



GUÍA DE PRÁCTICA N° 35: ARABIA SAUDITA

Sección :
Docente :
Unidad:

Apellidos :
Nombres :
Fecha :/...../2017
Duración:.....

DESCRIPCIÓN Y PRESENTACIÓN DEL MAPA POLÍTICO: Ubica la Capital y píntala de azul.



1. Organización política y costumbres

A. ¿Cómo está conformada la división política?

.....
.....
.....
.....

B. ¿Cuál es la religión que predomina en el país y cómo influye en la división política?

.....
.....
.....

2. Clima y Vegetación

.....
.....
.....
.....



3. Actividades económicas

A. Agricultura y ganadería

.....
.....
.....
.....
.....

B. Pesca

.....
.....
.....
.....

C. Explotación forestal

.....
.....
.....
.....

D. Minería y energéticos

.....
.....
.....
.....

E. Industria

.....
.....
.....
.....

F. Comunicaciones y transportes

.....
.....
.....
.....

4. Indicadores Económicos.

A. Cantidad de población.....

B. Tasa de desempleo.....

C. Índice de pobreza.....

D. Índice de inflación.....

E. PBI per cápita.....

F. Moneda.....



GUÍA DE PRÁCTICA N° 36: IRAQ

Sección :

Docente :

Unidad:

Apellidos :

Nombres :

Fecha :/...../2017 Duración:.....

DESCRIPCIÓN Y PRESENTACIÓN DEL MAPA POLÍTICO: Ubica la Capital y píntala de azul.



1. Organización política y costumbres

A. ¿Cómo está conformada la división política?

.....

.....

.....

.....

B. ¿Cuál es la religión que predomina en el país y cómo influye en la división política?

.....

.....

.....

.....

2. Clima y Vegetación

.....

.....

.....

.....



3. Actividades económicas

A. Agricultura y ganadería

.....
.....
.....
.....
.....

B. Pesca

.....
.....
.....
.....

C. Explotación forestal

.....
.....
.....
.....

D. Minería y energéticos

.....
.....
.....
.....

E. Industria

.....
.....
.....
.....

F. Comunicaciones y transportes

.....
.....
.....
.....

4. Indicadores Económicos.

A. Cantidad de

población.....

B. Tasa de desempleo.....

C. Índice de pobreza.....

D. Índice de inflación.....

E. PBI per cápita.....

F. Moneda.....



GUÍA DE PRÁCTICA N° 37: IRÁN

Sección :
Docente :
Unidad:

Apellidos :
Nombres :
Fecha :/...../2017
Duración:.....

DESCRIPCIÓN Y PRESENTACIÓN DEL MAPA POLÍTICO: Ubica la Capital y píntala de azul.



1. Organización política y costumbres

A. ¿Cómo está conformada la división política?

.....
.....
.....
.....
.....

B. ¿Cuál es la religión que predomina en el país y cómo influye en la división política?

.....
.....
.....
.....
.....

2. Clima y Vegetación

.....
.....
.....
.....
.....



3. Actividades económicas

A. Agricultura y ganadería

.....
.....
.....
.....
.....
.....

B. Pesca

.....
.....
.....
.....

C. Explotación forestal

.....
.....
.....

D. Minería y energéticos

.....
.....
.....
.....

E. Industria

.....
.....
.....
.....

F. Comunicaciones y transportes

.....
.....
.....
.....

4. Indicadores Económicos.

A. Cantidad de población.....

B. Tasa de desempleo.....

C. Índice de pobreza.....

D. Índice de inflación.....

E. PBI per cápita.....

F. Moneda.....



GUÍA DE PRÁCTICA N° 38: INDIA

Sección :
Docente :
Unidad:

Apellidos :
Nombres :
Fecha :/...../2017
Duración:.....

DESCRIPCIÓN Y PRESENTACIÓN DEL MAPA POLÍTICO: Ubica la Capital y píntala de azul.



1. Organización política y costumbres

A. ¿Cómo está conformada la división política?

.....
.....
.....
.....
.....

B. ¿Cuál es la religión que predomina en el país y cómo influye en la división política?

.....
.....
.....
.....
.....



2. Clima y Vegetación

.....
.....
.....

3. Actividades económicas

A. Agricultura y ganadería

.....
.....
.....
.....

B. Pesca

.....
.....
.....
.....

C. Explotación forestal

.....
.....
.....
.....

D. Minería y energéticos

.....
.....
.....
.....

E. Industria

.....
.....
.....
.....

F. Comunicaciones y transportes

.....
.....
.....
.....

4. Indicadores Económicos.

A. Cantidad de

población.....

B. Tasa de desempleo.....

C. Índice de pobreza.....

D. Índice de inflación.....

E. PBI per cápita.....

F. Moneda.....



GUÍA DE PRÁCTICA N° 39: CHINA

Sección :

Docente :

Unidad:

Apellidos :

Nombres :

Fecha :/...../2017

Duración:.....

DESCRIPCIÓN Y PRESENTACIÓN DEL MAPA POLÍTICO: Ubica la Capital y píntala de azul.



1. Organización política y costumbres

A. ¿Cómo está conformada la división política?

.....

.....

.....

.....

B. ¿Cuál es la religión que predomina en el país y cómo influye en la división política?

.....

.....

.....

.....

2. Clima y Vegetación

.....

.....

.....

.....



3. Actividades económicas

A. Agricultura y ganadería

.....
.....
.....
.....
.....

B. Pesca

.....
.....
.....
.....

C. Explotación forestal

.....
.....
.....
.....

D. Minería y energéticos

.....
.....
.....
.....

E. Industria

.....
.....
.....
.....

F. Comunicaciones y transportes

.....
.....
.....
.....

4. Indicadores Económicos.

A. Cantidad de población.....

B. Tasa de desempleo.....

C. Índice de pobreza.....

D. Índice de inflación.....

E. PBI per cápita.....

F. Moneda.....



GUÍA DE PRÁCTICA N° 40: JAPÓN

Sección :
Docente :
Unidad:

Apellidos :
Nombres :
Fecha :/...../2017
Duración:.....

DESCRIPCIÓN Y PRESENTACIÓN DEL MAPA POLÍTICO: Ubica la Capital y píntala de azul.



1. Organización política y costumbres

A. ¿Cómo está conformada la división política?

.....
.....
.....
.....
.....

B. ¿Cuál es la religión que predomina en el país y cómo influye en la división política?

.....
.....
.....
.....
.....

2. Clima y Vegetación

.....
.....
.....
.....
.....



3. Actividades económicas

A. Agricultura y ganadería

.....
.....
.....
.....
.....

B. Pesca

.....
.....
.....
.....

C. Explotación forestal

.....
.....
.....
.....

D. Minería y energéticos

.....
.....
.....
.....

E. Industria

.....
.....
.....
.....

F. Comunicaciones y transportes

.....
.....
.....

4. Indicadores Económicos.

A. Cantidad de población.....

B. Tasa de desempleo.....

C. Índice de pobreza.....

D. Índice de inflación.....

E. PBI per cápita.....

F. Moneda.....



GUÍA DE PRÁCTICA N° 41: LOS NIC

Sección :

Docente :

Unidad:

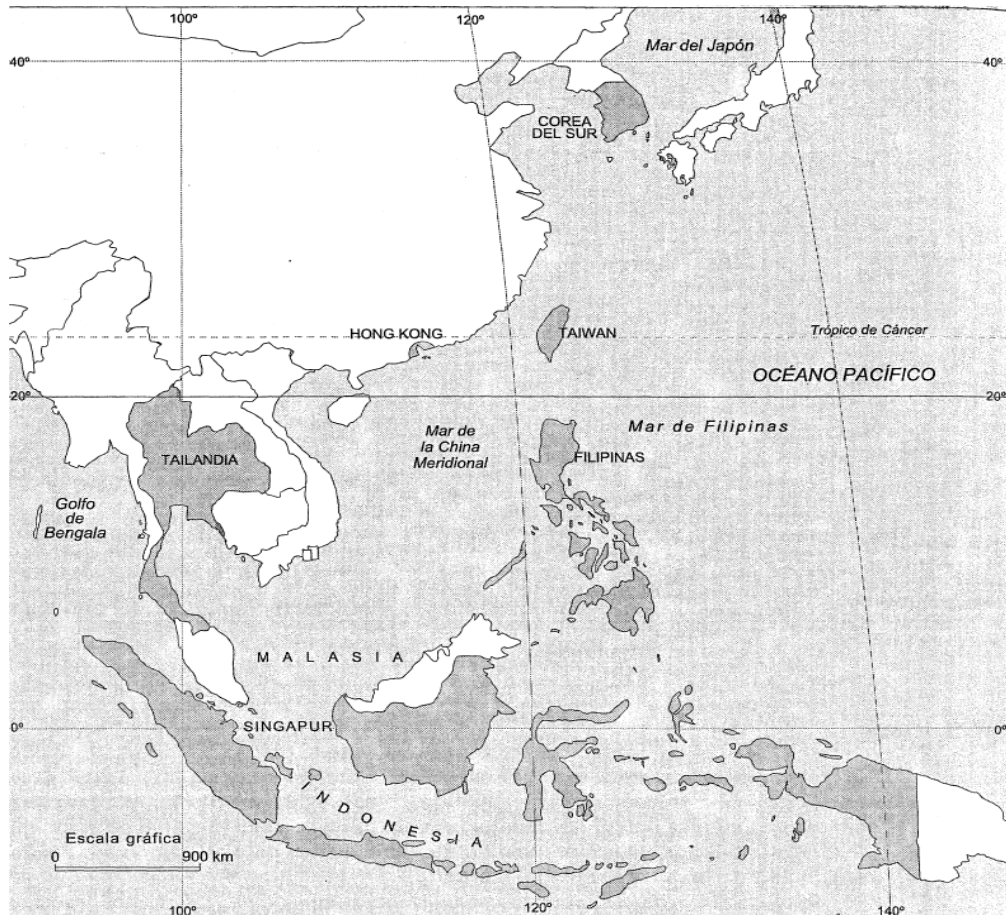
Apellidos :

Nombres :

Fecha :/...../2017

Duración:.....

DESCRIPCIÓN Y PRESENTACIÓN DEL MAPA POLÍTICO: Ubica la Capital y píntala de azul.



1. Organización política y costumbres

A. ¿Cómo está conformada la división política?

.....

.....

.....

.....

.....

B. ¿Cuál es la religión que predomina en el país y cómo influye en la división política?

.....

.....

.....

.....

.....



2. Clima y Vegetación

.....
.....
.....
.....
.....

3. Actividades económicas

A. Agricultura y ganadería

.....
.....
.....
.....
.....

B. Pesca

.....
.....
.....
.....
.....

C. Explotación forestal

.....
.....
.....
.....
.....

D. Minería y energéticos

.....
.....
.....
.....
.....

E. Industria

.....
.....
.....
.....
.....

F. Comunicaciones y transportes

.....
.....
.....
.....
.....

4. Indicadores Económicos.

A. Cantidad de población.....

B. Tasa de desempleo.....

C. Índice de pobreza.....

D. Índice de inflación.....

E. PBI per cápita.....

F. Moneda.....



GUÍA DE PRÁCTICA N° 42: OCEANÍA

Sección :
Docente :
Unidad:

Apellidos :
Nombres :
Fecha :/...../2017
Duración:.....

DESCRIPCIÓN Y PRESENTACIÓN DEL MAPA FÍSICO:



1. Mencione las características del relieve de la zona
.....
.....
.....
.....
2. Mencionar los recursos con los que cuenta Oceanía en referencia a:
 - A. Clima y vegetación
.....
.....
.....
 - B. Pesca
.....
.....
.....
3. ¿Cuáles son las actividades económicas que realiza Oceanía?
.....
.....
.....



GUÍA DE PRÁCTICA N° 43: OCEANÍA

Sección :
Docente :
Unidad:

Apellidos :
Nombres :
Fecha :/...../2017
Duración:.....

DESCRIPCIÓN Y PRESENTACIÓN DEL MAPA POLÍTICO:



1. Realice una lista de los países que conforman esta región con sus respectivas capitales y extensión territorial: de cada país

.....
.....
.....
.....
.....

2. Describa las características de la población de cada país e investigue la cantidad de habitantes

.....
.....
.....
.....
.....



GUÍA DE PRÁCTICA N° 44: AUSTRALIA

Sección :
Docente :
Unidad:

Apellidos :
Nombres :
Fecha :/...../2017
Duración:.....

DESCRIPCIÓN Y PRESENTACIÓN DEL MAPA POLÍTICO: Ubica la Capital y píntala de azul



1. Organización política y costumbres

A. ¿Cómo está conformada la división política?

.....
.....
.....
.....
.....

B. ¿Cuál es la religión que predomina en el país y cómo influye en la división política?

.....
.....
.....
.....
.....
.....
.....
.....



2. Clima y Vegetación

.....
.....
.....
.....
.....

3. Actividades económicas

A. Agricultura y ganadería

.....
.....
.....
.....

B. Pesca

.....
.....
.....
.....

C. Explotación forestal

.....
.....
.....
.....

D. Minería

.....
.....
.....
.....

E. Industria

.....
.....
.....
.....

F. Comunicaciones y transportes

.....
.....
.....
.....

4. Indicadores Económicos.

A. Cantidad de población.....

B. Tasa de desempleo.....

C. Índice de pobreza.....

D. Índice de inflación.....

E. PBI per cápita.....

F. Moneda.....



GUÍA DE PRÁCTICA N° 45: NUEVA ZELANDA

Sección :
Docente :
Unidad:

Apellidos :
Nombres :
Fecha :/...../2017
Duración:.....

DESCRIPCIÓN Y PRESENTACIÓN DEL MAPA POLITICO: Ubica la Capital y píntala de azul.



1. Organización política y costumbres

C. ¿Cómo está conformada la división política?

.....
.....
.....
.....
.....

D. ¿Cuál es la religión que predomina en el país y cómo influye en la división política?

.....
.....
.....
.....

2. Clima y Vegetación

.....
.....
.....
.....



3. Describe las Actividades económicas

A. Agricultura y ganadería

.....
.....
.....
.....
.....

B. Pesca

.....
.....
.....
.....

C. Explotación forestal

.....
.....
.....
.....

D. Minería

.....
.....
.....
.....

E. Industria

.....
.....
.....
.....

F. Comunicaciones y transportes

.....
.....
.....
.....

4. Indicadores Económicos.

A. Cantidad de población.....

B. Tasa de desempleo.....

C. Índice de pobreza.....

D. Índice de inflación.....

E. PBI per cápita.....

F. Moneda.....



GUÍA DE PRÁCTICA N° 46: AFRICA

Sección :

Docente :

Unidad:

Apellidos :

Nombres :

Fecha :/...../2017

Duración:.....

DESCRIPCIÓN Y PRESENTACIÓN DEL MAPA FÍSICO:



1. Mencione las características del relieve de la zona

2. Mencionar los recursos con los que cuenta África en referencia a:
 - A. Clima y vegetación



B. Pesca

.....
.....
.....
.....
.....

3. ¿Cuáles son las actividades económicas que realiza África?

.....
.....
.....
.....
.....



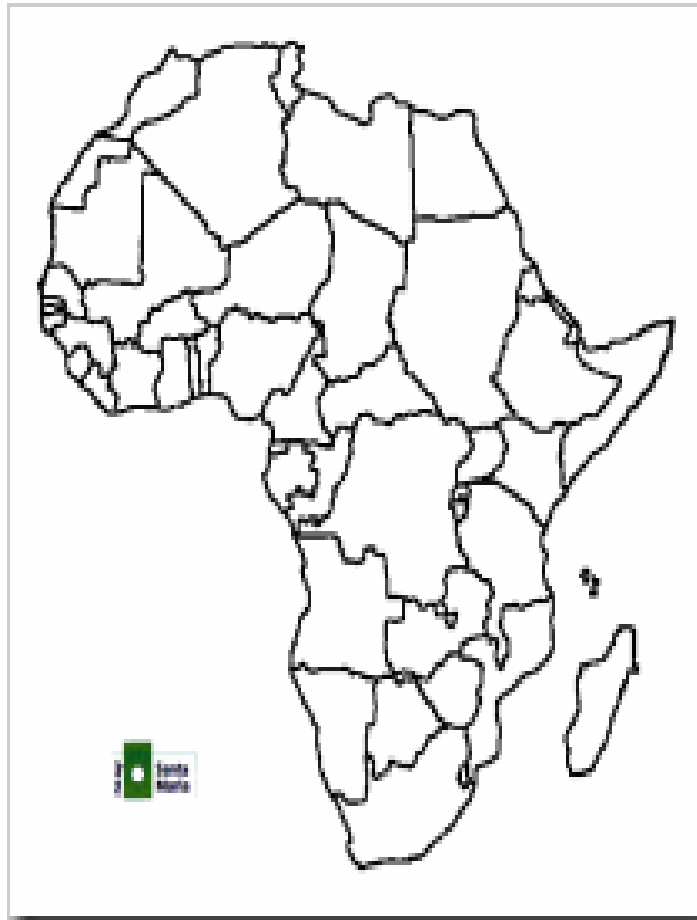
GUÍA DE PRÁCTICA N° 47: ÁFRICA

Sección :
Docente :
Unidad:

Apellidos :
Nombres :
Fecha :/...../2017
Duración:.....

INSTRUCCIONES: Para resolver no es necesario volver a copiar el ejercicio, sólo indique el número.

DESCRIPCIÓN Y PRESENTACIÓN DEL MAPA POLÍTICO:



1. Realice una lista de los países que conforman esta región con sus respectivas capitales y extensión territorial: de cada país

.....
.....
.....
.....

2. Describa las características de la población de cada país e investigue la cantidad de habitantes:

.....
.....
.....
.....



GUÍA DE PRÁCTICA N° 48: ANGOLA

Sección :
Docente :
Unidad:

Apellidos :
Nombres :
Fecha :/...../2017 Duración:.....

DESCRIPCIÓN Y PRESENTACIÓN DEL MAPA POLÍTICO: Ubica la Capital y píntala de azul.



1. Organización política y costumbres

A. ¿Cómo está conformada la división política?

.....
.....
.....
.....

B. ¿Cuál es la religión que predomina en el país y cómo influye en la división política?

.....
.....
.....
.....

2. Clima y Vegetación

.....
.....
.....
.....

3. Actividades económicas



A. Agricultura y ganadería

.....
.....
.....
.....
.....

B. Pesca

.....
.....
.....
.....
.....

C. Explotación forestal

.....
.....
.....
.....
.....

D. Minería

.....
.....
.....
.....
.....

E. Industria

.....
.....
.....
.....
.....

F. Comunicaciones y transportes

.....
.....
.....
.....
.....

4. Indicadores Económicos.

A. Cantidad de población.....

B. Tasa de desempleo.....

C. Índice de pobreza.....

D. Índice de inflación.....

E. PBI per cápita.....

F. Moneda.....



GUÍA DE PRÁCTICA N° 49: ARGELIA

Sección :

Docente :

Unidad:

Apellidos :

Nombres :

Fecha :/...../2017 Duración:.....

DESCRIPCIÓN Y PRESENTACIÓN DEL MAPA POLÍTICO: Ubica la Capital y píntala de azul.



1. Organización política y costumbres

A. ¿Cómo está conformada la división política?

.....

.....

.....

.....

.....

B. ¿Cuál es la religión que predomina en el país y cómo influye en la división política?

.....

.....

.....

2. Clima y Vegetación

.....

.....

.....

.....



3. Actividades económicas

A. Agricultura y ganadería

.....
.....
.....
.....
.....

B. Pesca

.....
.....
.....
.....

C. Explotación forestal

.....
.....
.....
.....

D. Minería

.....
.....
.....
.....

E. Industria

.....
.....
.....
.....

F. Comunicaciones y transportes

.....
.....
.....
.....

4. Indicadores Económicos.

A. Cantidad de población.....

B. Tasa de desempleo.....

C. Índice de pobreza.....

D. Índice de inflación.....

E. PBI per cápita.....

F. Moneda.....



GUÍA DE PRÁCTICA N° 50: CAMERÚN

Sección :

Docente :

Unidad:

Apellidos :

Nombres :

Fecha :/...../2017

Duración:.....

DESCRIPCIÓN Y PRESENTACIÓN DEL MAPA POLÍTICO: Ubica la Capital y píntala de azul.



1. Organización política y costumbres

A. ¿Cómo está conformada la división política?

.....

.....

.....

.....

B. ¿Cuál es la religión que predomina en el país y cómo influye en la división política?

.....

.....

.....

.....

2. Clima y Vegetación

.....

.....

.....

.....



3. Actividades económicas

A. Agricultura y ganadería

.....
.....
.....
.....
.....

B. Pesca

.....
.....
.....
.....

C. Explotación forestal

.....
.....
.....
.....

D. Minería

.....
.....
.....
.....

E. Industria

.....
.....
.....
.....

F. Comunicaciones y transportes

.....
.....
.....
.....

4. Indicadores Económicos.

A. Cantidad de población.....

B. Tasa de desempleo.....

C. Índice de pobreza.....

D. Índice de inflación.....

E. PBI per cápita.....

F. Moneda.....



GUÍA DE PRÁCTICA N° 51: EGIPTO

Sección :
Docente :
Unidad:

Apellidos :
Nombres :
Fecha :/...../2017
Duración:.....

DESCRIPCIÓN Y PRESENTACIÓN DEL MAPA POLÍTICO: Ubica la Capital y píntala de azul.



1. Organización política y costumbres

A. ¿Cómo está conformada la división política?

.....
.....
.....
.....
.....

B. ¿Cuál es la religión que predomina en el país y cómo influye en la división política?

.....
.....
.....
.....

2. Clima y Vegetación

.....
.....
.....
.....



3. Actividades económicas

A. Agricultura y ganadería

.....
.....
.....
.....
.....

B. Pesca

.....
.....
.....
.....

C. Explotación forestal

.....
.....
.....
.....

D. Minería

.....
.....
.....
.....

E. Industria

.....
.....
.....
.....

F. Comunicaciones y transportes

.....
.....
.....
.....

4. Indicadores Económicos.

A. Cantidad de población.....

B. Tasa de desempleo.....

C. Índice de pobreza.....

D. Índice de inflación.....

E. PBI per cápita.....

F. Moneda.....



GUÍA DE PRÁCTICA N° 52: KENIA

Sección :

Docente :

Unidad:

Apellidos :

Nombres :

Fecha :/...../2017

Duración:.....

DESCRIPCIÓN Y PRESENTACIÓN DEL MAPA POLÍTICO: Ubica la Capital y píntala de azul.



1. Organización política y costumbres

A. ¿Cómo está conformada la división política?

.....

.....

.....

.....

B. ¿Cuál es la religión que predomina en el país y cómo influye en la división política?

.....

.....

.....

2. Clima y Vegetación

.....

.....

.....



3. Actividades económicas

A. Agricultura y ganadería

.....
.....
.....
.....
.....

B. Pesca

.....
.....
.....
.....

C. Explotación forestal

.....
.....
.....
.....

D. Minería

.....
.....
.....
.....

E. Industria

.....
.....
.....
.....

F. Comunicaciones y transportes

.....
.....
.....
.....

4. Indicadores Económicos.

A. Cantidad de población.....

B. Tasa de desempleo.....

C. Índice de pobreza.....

D. Índice de inflación.....

E. PBI per cápita.....

F. Moneda.....



GUÍA DE PRÁCTICA N° 53: LIBIA

Sección :

Docente :

Unidad:

Apellidos :

Nombres :

Fecha :/...../2017

Duración:.....

DESCRIPCIÓN Y PRESENTACIÓN DEL MAPA POLÍTICO: Ubica la Capital y píntala de azul.



1. Organización política y costumbres

A. ¿Cómo está conformada la división política?

.....

.....

.....

.....

B. ¿Cuál es la religión que predomina en el país y cómo influye en la división política?

.....

.....

.....

.....

2. Clima y Vegetación

.....

.....

.....

.....



3. Actividades económicas

A. Agricultura y ganadería

.....
.....
.....
.....
.....

B. Pesca

.....
.....
.....
.....

C. Explotación forestal

.....
.....
.....
.....

D. Minería

.....
.....
.....
.....

E. Industria

.....
.....
.....
.....

F. Comunicaciones y transportes

.....
.....
.....
.....

5. Indicadores Económicos.

G. Cantidad de población.....

H. Tasa de desempleo.....

I. Índice de pobreza.....

J. Índice de inflación.....

K. PBI per cápita.....

L. Moneda.....



GUÍA DE PRÁCTICA N° 54: PERÚ

Sección :

Docente :

Unidad:

Apellidos :

Nombres :

Fecha :/...../2017

Duración:.....

DESCRIPCIÓN Y PRESENTACIÓN DEL MAPA POLÍTICO: Ubica la Capital y píntala de azul.



1. Organización política y costumbres

A. ¿Cómo está conformada la división política?

.....

.....

.....

.....

.....

.....

.....



B. ¿Cuál es la religión que predomina en el país y cómo influye en la división política?

.....
.....
.....
.....
.....

2. Clima y Vegetación

.....
.....
.....
.....
.....

3. Actividades económicas

A. Agricultura y ganadería

.....
.....
.....
.....
.....

B. Pesca

.....
.....
.....
.....
.....

C. Explotación forestal

.....
.....
.....
.....
.....

D. Minería

.....
.....
.....
.....
.....

E. Industria

.....
.....
.....
.....
.....



F. Comunicaciones y transportes

.....

.....

.....

.....

.....

4. Indicadores Económicos.

- A. Cantidad de población.....
- B. Tasa de desempleo.....
- C. Índice de pobreza.....
- D. Índice de inflación.....
- E. PBI per cápita.....
- F. Moneda.....



GUÍA DE PRÁCTICA N° 55: PERÚ

Sección :

Apellidos :

Nombres :

Docente :

Fecha :/...../2017 Duración:

INDICACIONES: Observa con detenimiento el mapa físico del Perú y responde las preguntas.





ACTIVIDADES O TAREAS A EJECUTAR:

Responde en grupo a las siguientes preguntas:

- 1. MENCIONE LAS CARACTERÍSTICAS DEL RELIEVE DE LA ZONA

.....
.....
.....
.....
.....
.....
.....
.....
.....
.....
.....

- 2. Clima y vegetación

.....
.....
.....
.....
.....
.....
.....

- 3. Describa las características de la población de cada país e investigue la cantidad de habitantes:

.....
.....
.....
.....
.....
.....
.....

- 4. Describe las actividades económicas
 - A) Agricultura y ganadería
 - B) Pesca
 - C) Explotación forestal
 - D) Minería y energéticos
 - E) Industria
 - F) Comunicaciones y transportes



GUÍA DE PRÁCTICA N° 56: PERÚ CON RELACIÓN AL MUNDO

Sección :

Docente :

Apellidos :

Nombres :

Fecha :/...../2017 Duración:

ACTIVIDADES O TAREAS A EJECUTAR:

Responde en grupo a las siguientes preguntas:

1. Mencione las características del relieve de la zona
2. ¿Qué climas y vegetación tiene el Perú con relación al mundo?
3. Describa las características de la población e investigue la cantidad de habitantes del Perú
4. Explique la relación de las actividades económicas del Perú con el resto del mundo:
 - A) AGRICULTURA Y GANADERÍA
 - B) PESCA
 - C) EXPLOTACIÓN FORESTAL
 - D) MINERÍA
 - E) INDUSTRIA
 - F) COMUNICACIONES Y TRANSPORTES



GUÍA DE PRÁCTICA N° 57: LISTA DE COTEJO EXPOSICIÓN DEL TEMA

ASPECTO	CUMPLE	
	SI	NO
1. El equipo se presentó completo		
2. El equipo comenzó a tiempo la exposición		
3. El equipo presentó la documentación completa		
4. El equipo preparo su material para exponer (diapositivas u otros)		
5. El equipo atiende a las recomendaciones señaladas por el docente.		
6. La vestimenta de integrantes del equipo es la adecuada		
7. La postura y ademanes durante la exposición son adecuados		
8. El equipo tiene total dominio del tema expuesto		
9. El equipo contestó acertadamente a las preguntas del docente		
10. El equipo contestó acertadamente a las preguntas planteadas por los demás compañeros		
11. El equipo muestra seguridad en sí mismos al presentar su exposición		
12. Todos los integrantes del equipo expusieron.		
13. El equipo utilizó todos recursos didácticos disponibles		
14. En algunas preguntas realizó inferencias adecuadas		
15. En algunas preguntas realizó inferencias superficiales		
Total		

Integrantes

Nota: Para aprobar este instrumento de evaluación es necesario cubrir por lo menos 10 puntos de manera satisfactoria.



GUÍA DE PRÁCTICA N° 58:

RÚBRICA

Equipo integrado por: (integrantes del equipo)	Grupo:	
Evaluado por: Econ.	Fecha: / / 2017	Puntaje:

Criterios	Optimo	Satisfactorio	Deficitario
Consistencia	La exposición demostró tener una clara estructuración que permitió fácilmente la identificación de lo esencial sobre lo superfluo	La exposición logró tener cierta coherencia, aunque en algunos momentos lo básico se confundió con lo accesorio	La exposición demostró una carencia total de estructuración, lo que imposibilitó la diferenciación de lo más importante
	02 puntos	01 puntos	0.5 puntos
Interés	El expositor logró mantener en todo momento la atención de los oyentes, permitiéndose formar una idea clara de la Temática expuesta.	El expositor no llegó a interesar plenamente a la audiencia, aunque ciertos típicos fueron expuestos en forma amena e interesante	El expositor fue incapaz de lograr atraer la atención de los oyentes por la forma plana y monótona de exponer el tema
	02 puntos	01 puntos	0.5 puntos
Terminología	El vocabulario utilizado se mantuvo siempre en concordancia con el nivel de la audiencia	En algunos momentos la terminología empleada no estuvo acorde con el nivel del tema y de la audiencia	El vocabulario utilizado no estuvo en ningún momento acorde con el nivel de la audiencia
	02 puntos	01 puntos	0.5 puntos
Organización	La forma de organizar el tema fue original, lo que favoreció su entendimiento	El planteamiento del tema siguió la lógica secuencial, lo que redundó en una exposición desordenada	El planeamiento del tema no siguió ninguna lógica organización, lo que redundó en una disertación confusa
	02 puntos	01 puntos	0.5 puntos
Ayudas didácticas	Hizo un empleo adecuado de ayudas didácticas, lo que resultó favorable u óptimo.	Los recursos sólo fueron Aprovechados Parcialmente.	Los recursos didácticos no fueron usados o fueron pésimamente aprovechados.
	02 puntos	01 puntos	0.5 puntos
Síntesis	Supo ceñirse al tiempo asignado balanceando adecuadamente los diversos temas	Dedicó demasiado tiempo a algunos aspectos, y demostró un desequilibrio en el tratamiento de los sub temas.	No supo utilizar el tiempo asignado, demostrando una deficiente capacidad de síntesis.
	02 puntos	01 puntos	0.5 puntos
Precisión	Frente a las preguntas planteadas emitió respuestas precisas que demostraron el dominio del tema	Sus respuestas demostraron algunas imprecisiones que obligaron a solicitar mayores aclaraciones	Sus respuestas fueron imprecisas, lo que demostró un débil dominio del tema.
	02 puntos	01 puntos	0.5 puntos
Amplitud	Dedujo con facilidad implicaciones proyecciones en sus respuestas, saliéndose del marco limitado de la respuesta	En algunas preguntas realizó inferencias adecuadas y en otras sus respuestas fueron sólo superficiales	A partir de las preguntas no fue capaz de deducir o inducir implicaciones o proyecciones
	02 puntos	01 puntos	0.5 puntos



REFERENCIAS BIBLIOGRÁFICAS

BÁSICA

- ✓ **AYLLON, María.** Geografía Económica. México: Limusa, 2012. Biblioteca UC. Cód. 330.91 / A94.

COMPLEMENTARIA

- ✓ **KRUGMAN, Paul R.** *Geografía y Comercio*. Barcelona: Editorial Antoni Bosh, 1992. Biblioteca UC Cód. 330.91/K84.
- ✓ **SEGRELLES SERRANO, José A.** *Geografía Humana. Fundamentos, métodos y conceptos*. España: Editorial Club Universitario Alicante España, 2002.
- ✓ **HIERNAUX, Daniel y LINDÓN, Alicia.** *Tratado de Geografía Humana*. Barcelona: Editorial Anthropos y Universidad Autónoma Metropolitana-Iztapalapa, 2006.